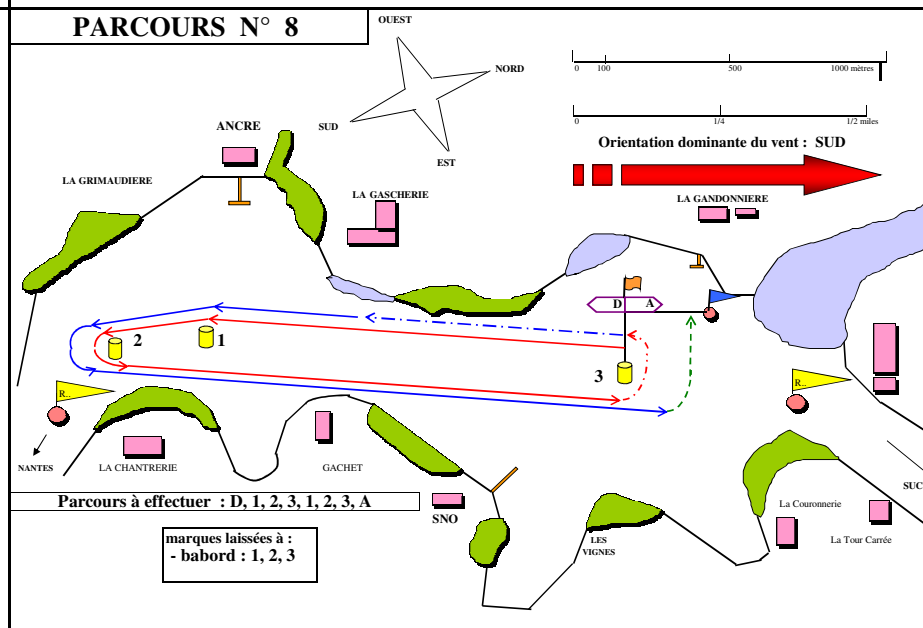
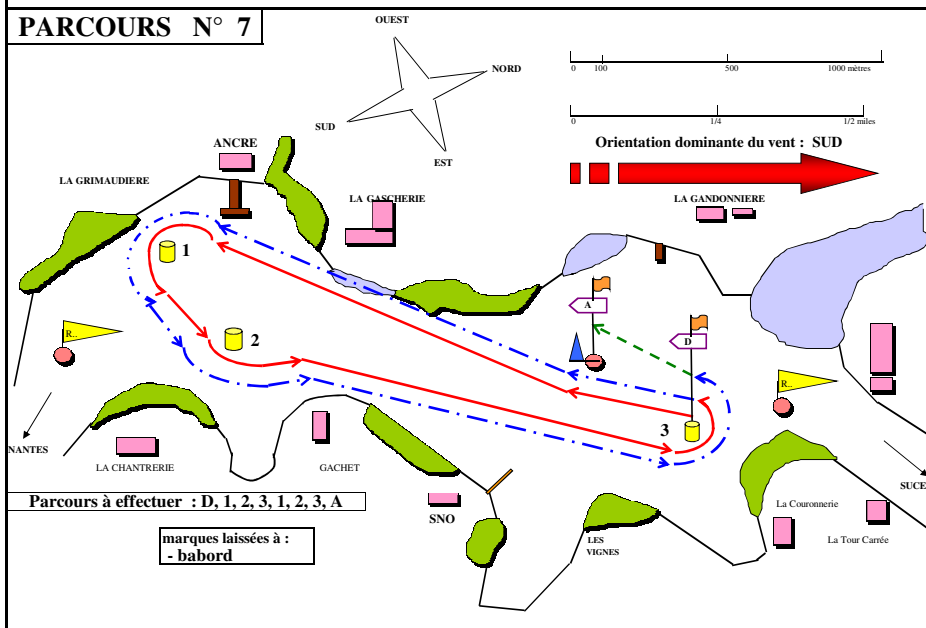
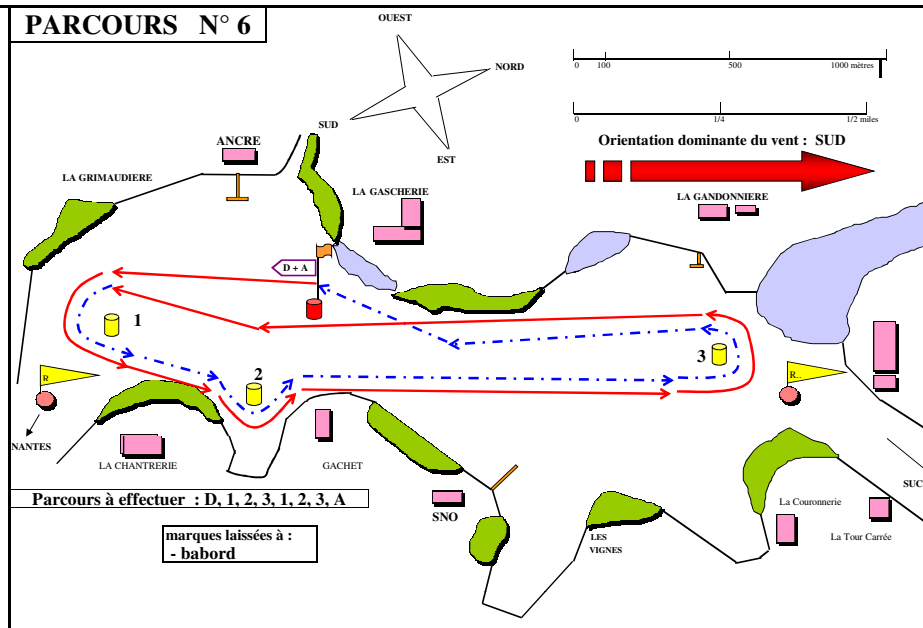
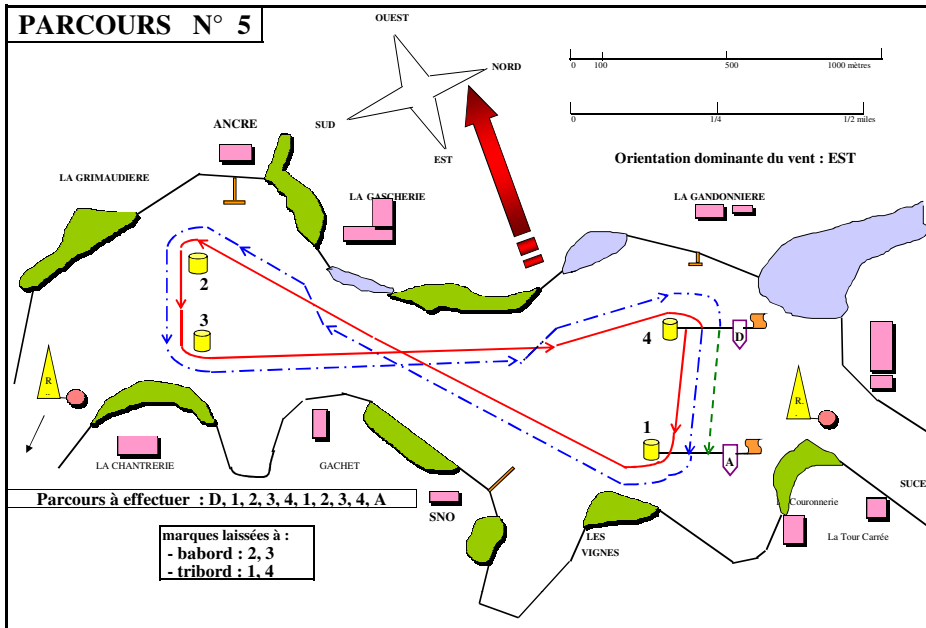
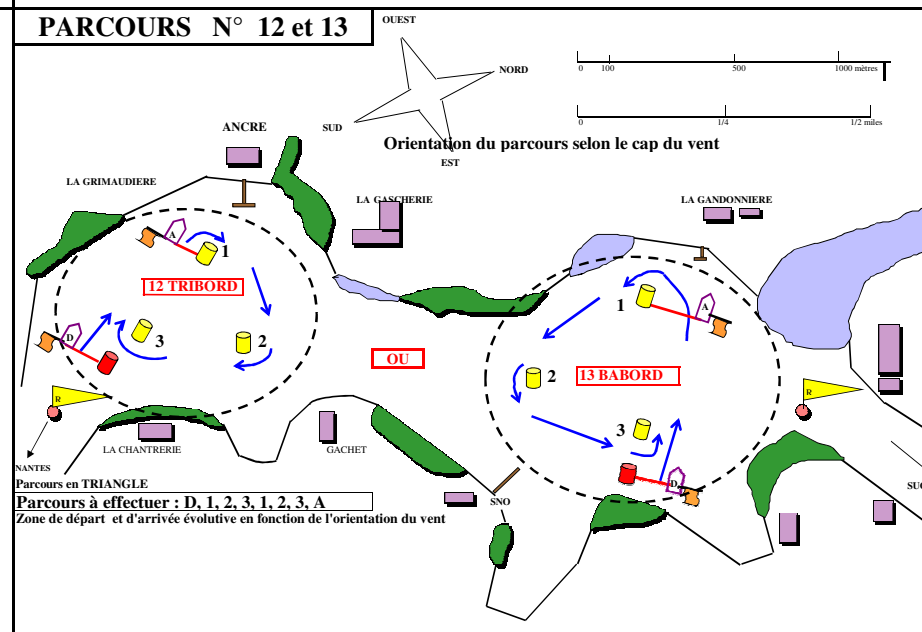
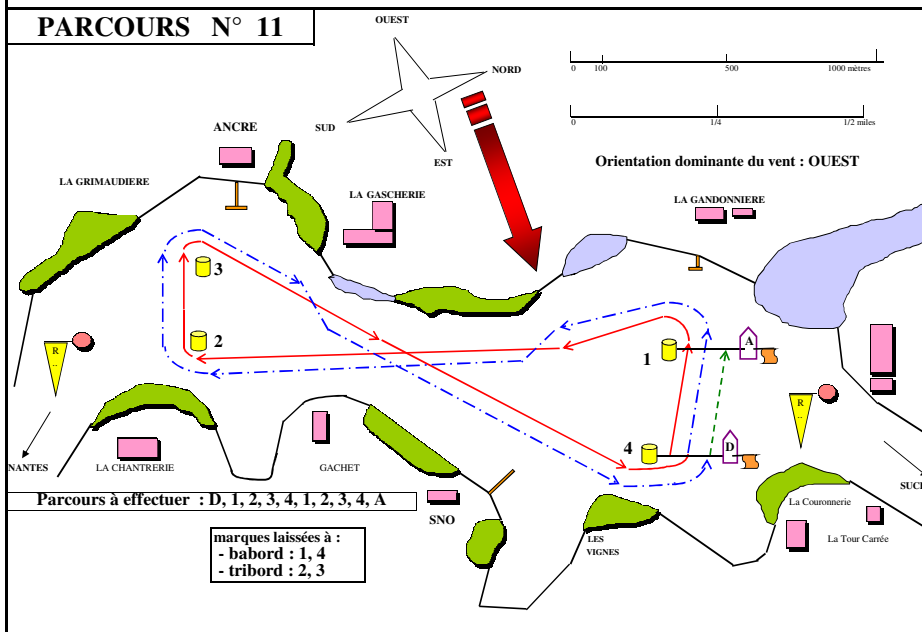
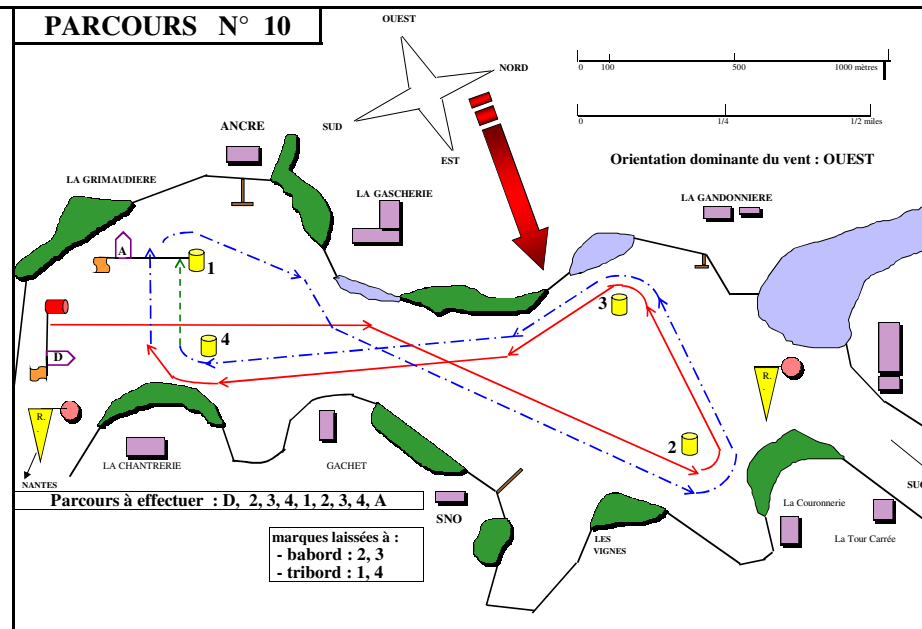
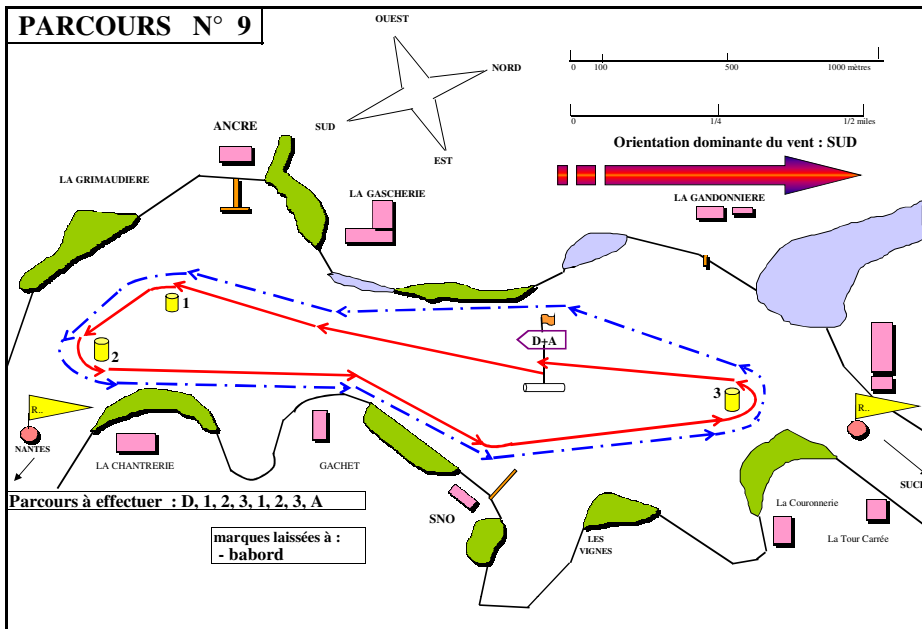


- : 1er tour
 - : 2er tour
 - : Remontée au vent
 - : Ligne et marque de Départ
 - : Ligne et marque d'Arrivée
 - : marques de parcours (IC Types art 9)
 - : bouées délimitant la zone de régate
 - : Zone à risque d'invasement
- ou ou : Si Ligne de Départ décalée par rapport au parcours)
- ou ou : Si Ligne d'arrivée décalée par rapport au parcours sauf P 9



- : 1er tour
- : 2er tour
- : Remontée au vent
- : Ligne et marque de Départ
- : Ligne et marque d'Arrivée
- ou () : Si Ligne de Départ décalée par rapport au parcours
- ou () : Si Ligne d'arrivée décalée par rapport au parcours sauf P 9
- : marques de parcours (IC Types art 9)
- ⚓ : bouées délimitant la zone de régates
- : Zone à risque d'envasement



	: 1er tour		: marques de parcours (IC Types art 9)
	: 2er tour		: bouées délimitant la zone de régate
	: Remontée au vent		: Zone à risque d'invasement
	: Ligne et marque de Départ		
	: Ligne et marque d'Arrivée		ou
			ou
			ou

ou ou : Si Ligne de Départ décalée par rapport au parcours)

ou ou : Si Ligne d'arrivée décalée par rapport au parcours sauf P 9)